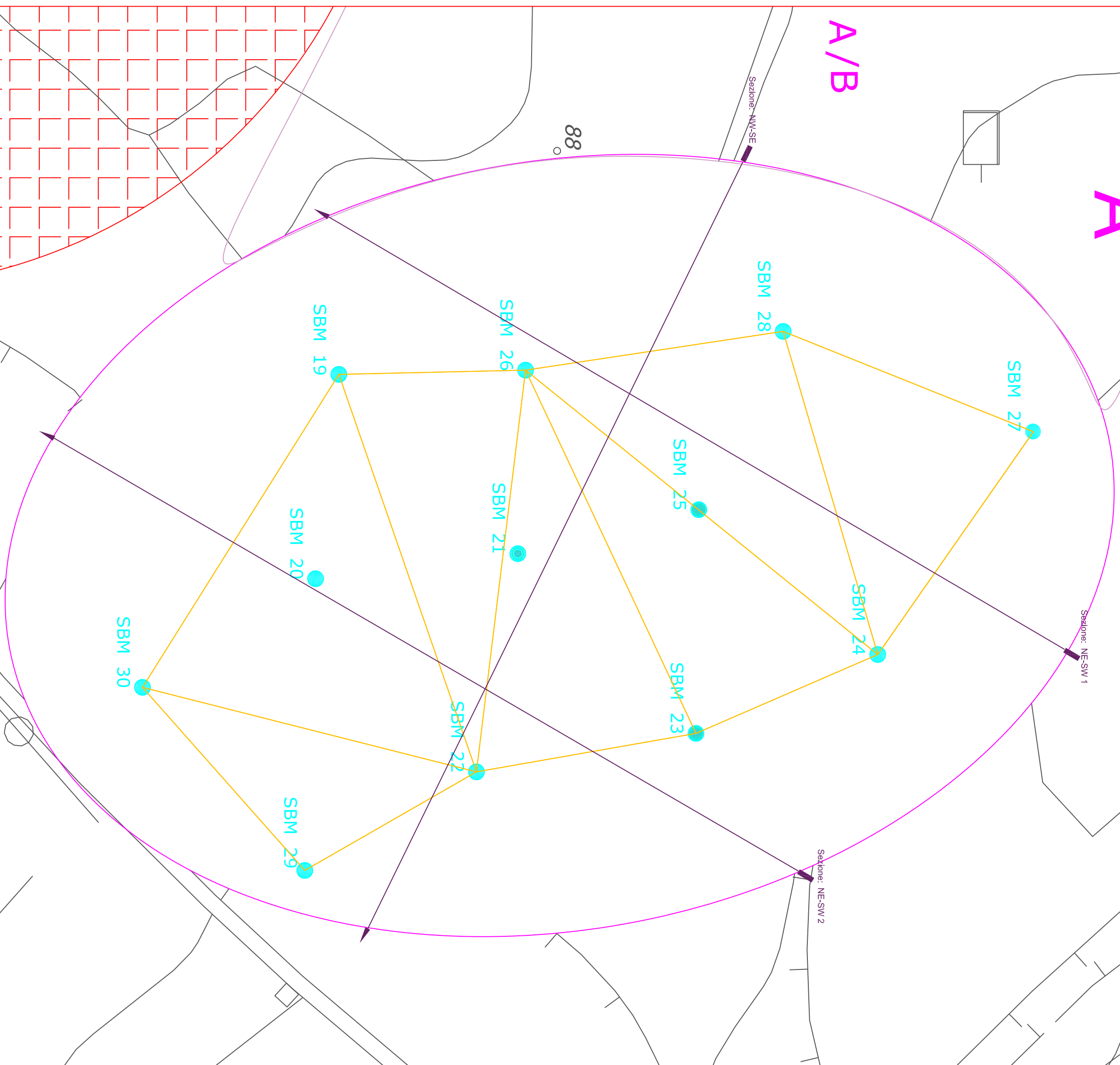


A

A/B




Sezioni Attuali

Campo A


PROFONDITÀ SLO

PROFONDITÀ SLO

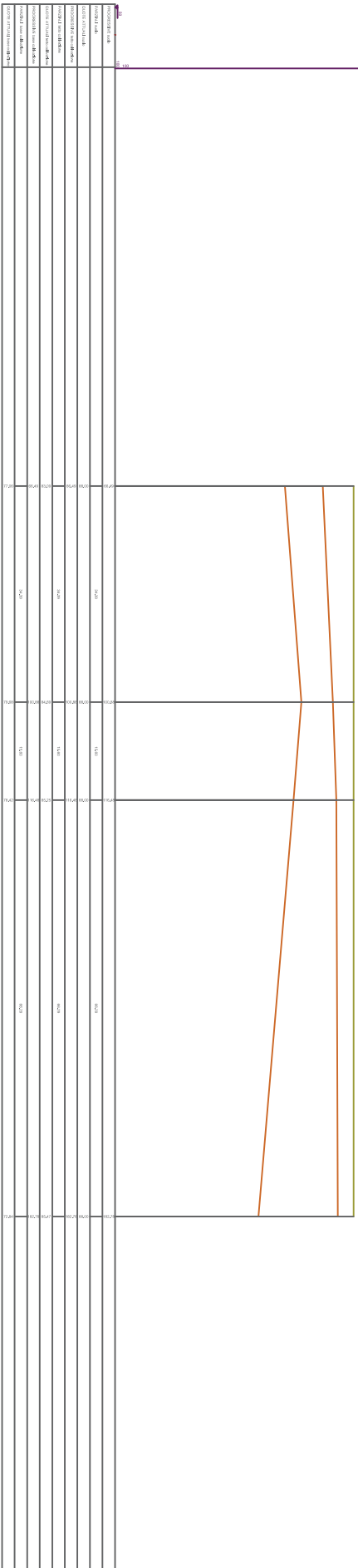
PROFONDITÀ SLO



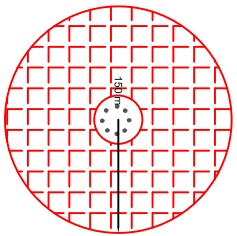
Sezione: NE-SW 1



Sezione: NE-SW 2



LEGENDA:



Nuvaghe
Corongius Longus

Studio di Geologia Tecnica ed Ambientale

Dott. Geol. Pietro Pittau - Dott. Pian. Fabio Grasso

Elaborati di riferimento

Rilievo topografico

Tavola n.
09 04 A

Il Richiedente

POLAR S.r.l.
Piazza della Vittoria, 15/6
GENOVA (GE)

Scala
1:1.000

Data
Giugno 2021

I Tecnici

Progetto

Progetto di coltivazione della miniera di bentonite
denominata Santa Bra in agro del comune di Pischias
Relazione Paesaggistica

Intervento a carattere areale di grande impegno territoriale
Redatta ai sensi del D.P.C.M. del 12 Dicembre 2005 e allegata
all'istanza di compatibilità paesaggistica, ai sensi
del D.Lgs. 22 gennaio 2004, n. 42

Planimetria e Sezioni attuale

Campo A

